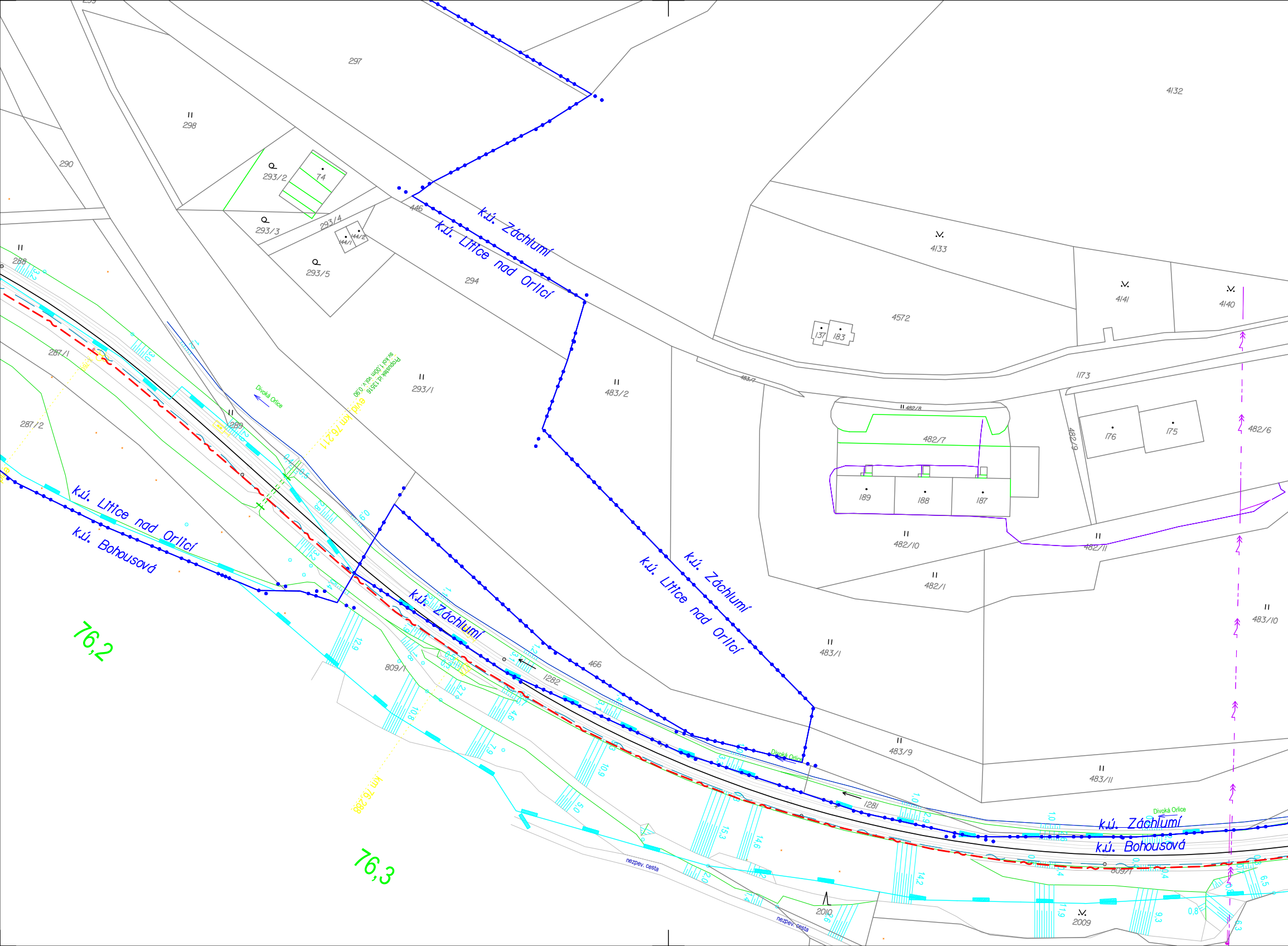
297
298
290
293/2
74
293/3
293/4
144/1
144/2
293/5
446
k.ú. Záchlumí
k.ú. Litice nad Orlicí
294
288
287/1
287/2
289
Divoká Orlice
293/1
Propustek id.13516
sv.kol 1,00m vol.v. 0,90
evid. km 76,211
483/2
4132
4133
4141
4140
4572
137
183
1173
482/8
482/7
482/9
176
175
482/6
189
188
187
482/10
482/11
482/1
483/10
483/1
483/9
483/11
k.ú. Litice nad Orlicí
k.ú. Bohousová
k.ú. Záchlumí
k.ú. Záchlumí
k.ú. Litice nad Orlicí
466
1282
1281
809/1
76,2
76,3
km 76,288
nezpev. cesta
nezpev. cesta
2010
2009
809/1
Divoká Orlice
Divoká Orlice
k.ú. Záchlumí
k.ú. Bohousová
12,9
10,8
7,9
10,9
5,0
15,3
14,6
14,2
11,9
9,3
0,8
6,5
6,3

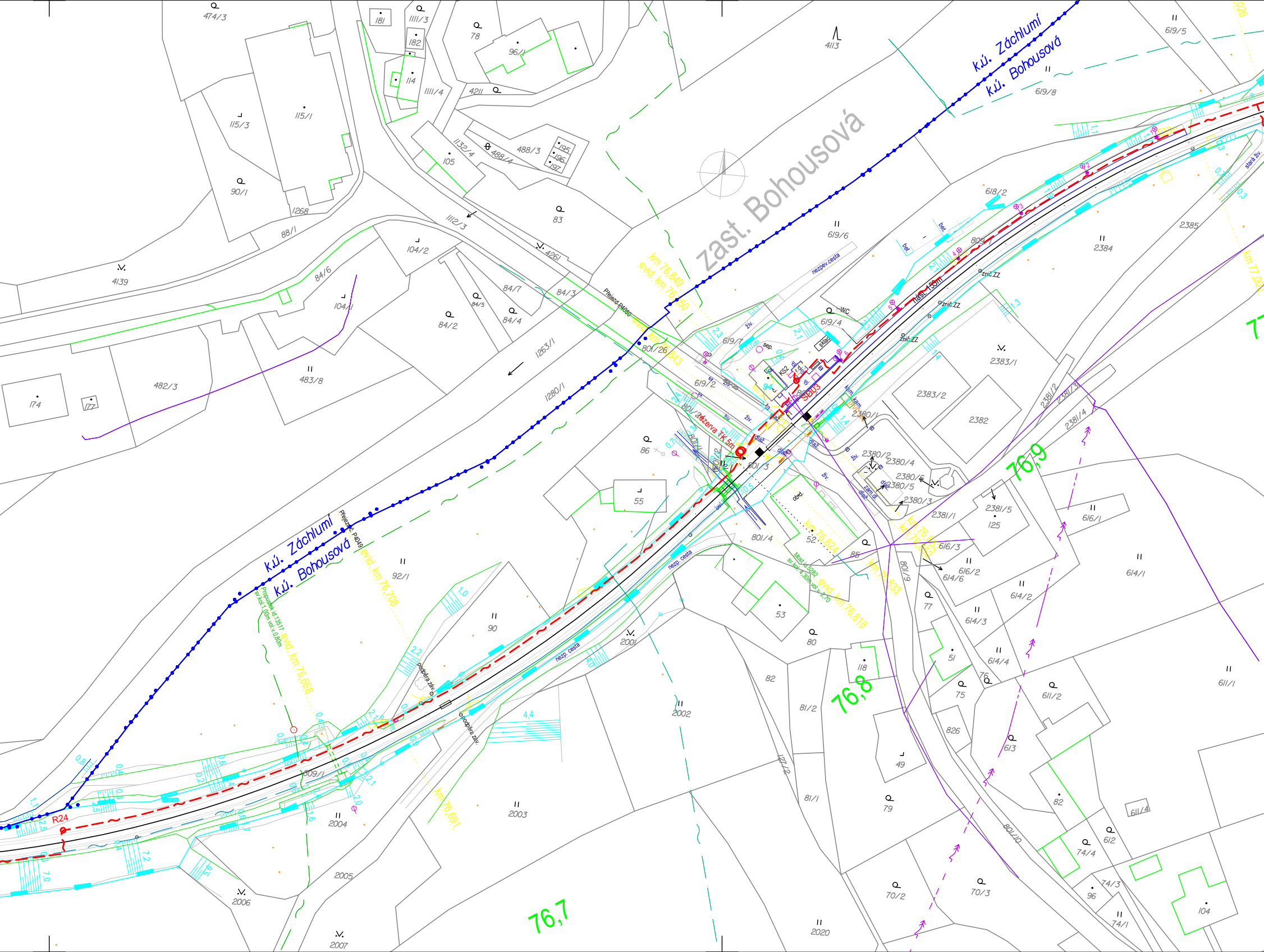
zast. Bohousová
k.ú. Záchlumí
k.ú. Bohousová
k.ú. Záchlumí
k.ú. Bohousová
km 76,849
evid. km 76,850
km 76,843
Přejezd P4050
Přejezd P4049
SD03
Rezerva TK 5m
km 76,824
Most ev. 5282
evid. km 76,818
km 76,833
evid. km 76,708
Propustek
evid. km 76,666
km 76,691
km 77,00
76,9
76,8
76,7
R24
nezpev.cesta
nezp. cesta
nezp. cesta
podpěra živ.
podpěra živ.
stará živ.
WC
sklad
KS2
474/3
181
1111/3
182
78
96/1
114
1111/4
4211
115/3
115/1
90/1
1268
105
1132/4
488/4
488/3
195
196
197
83
1112/3
4261
88/1
4139
104/2
84/6
104/1
84/7
84/3
84/5
84/4
84/2
1263/1
1280/1
482/3
483/8
174
177
4113
619/5
619/8
619/6
618/2
2384
2385
619/4
619/7
619/2
801/26
2383/1
2383/2
2382
2380/1
2380/2
2380/4
2380/6
2380/5
2380/3
2381/2
2381/3
2381/4
2381/1
2381/5
125
86
55
801/3
801/4
52
85
616/3
616/2
614/6
616/1
614/1
92/1
90
2001
53
80
77
614/3
614/2
614/4
51
118
82
81/2
2002
75
76
611/2
611/1
826
49
613
809/1
2004
2003
81/1
79
82
611/4
612
74/4
70/2
70/3
74/3
96
74/1
104
801/9
801/10
2005
2006
2007
2020

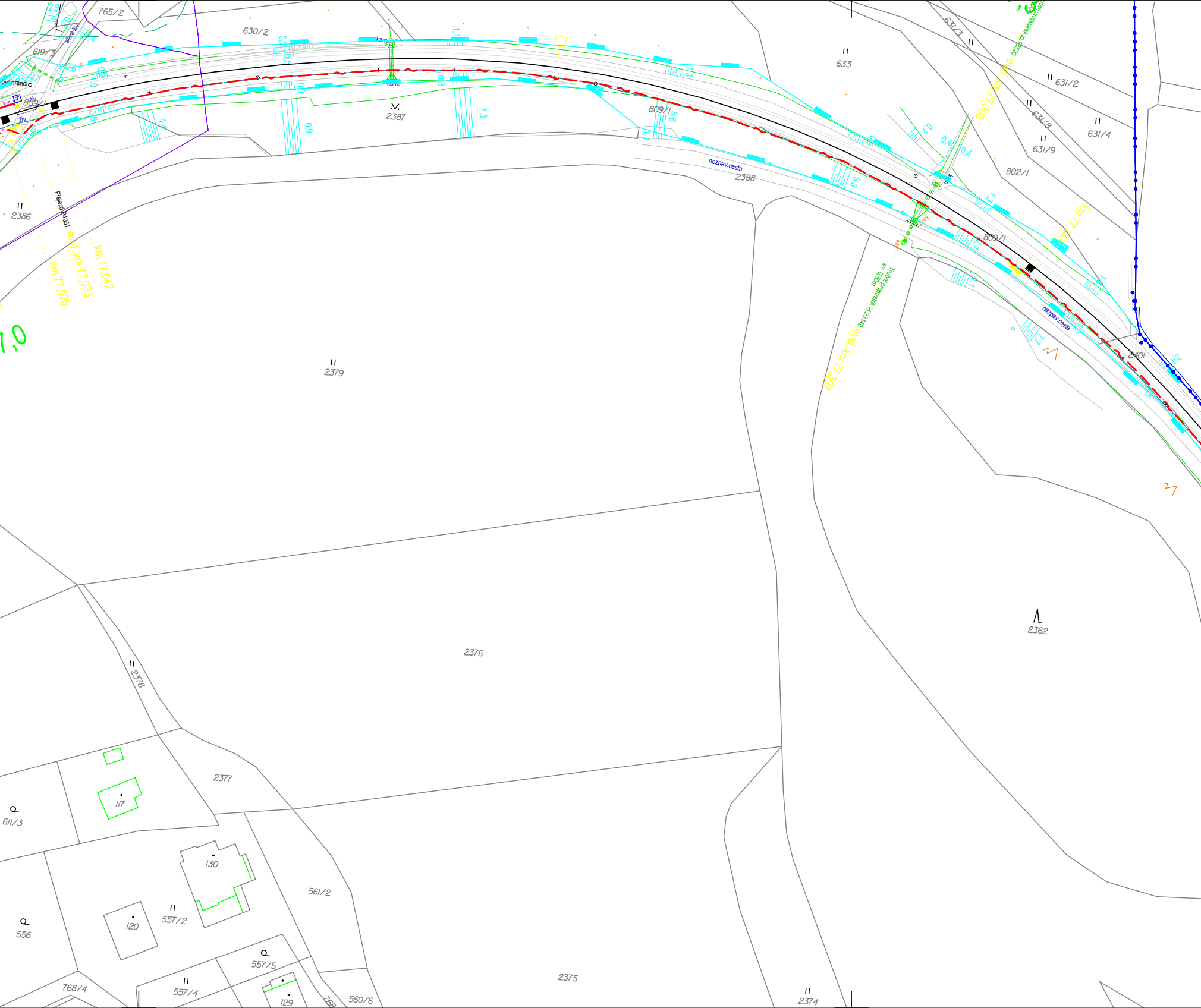
765/2
630/2
619/3
633
631/3
631/2
631/8
631/9
631/4
802/1
809/1
809/1
809/1
2387
2388
2386
2379
2376
2378
2377
2362
2401
117
611/3
130
557/2
120
556
557/5
557/4
561/2
768/4
129
768
560/6
2375
2374
Přejezd P4051
evid. km 77,033
km 77,042
km 77,025
evid. km 77,308
Trubní propustek id.23140 evid. km 77,307
sv. 0,80m
nezpev.cesta
nezpev.cesta
kam.
živ.
7,3
6,9
5,3
5,6
4,4
0,4
0,4
0,7

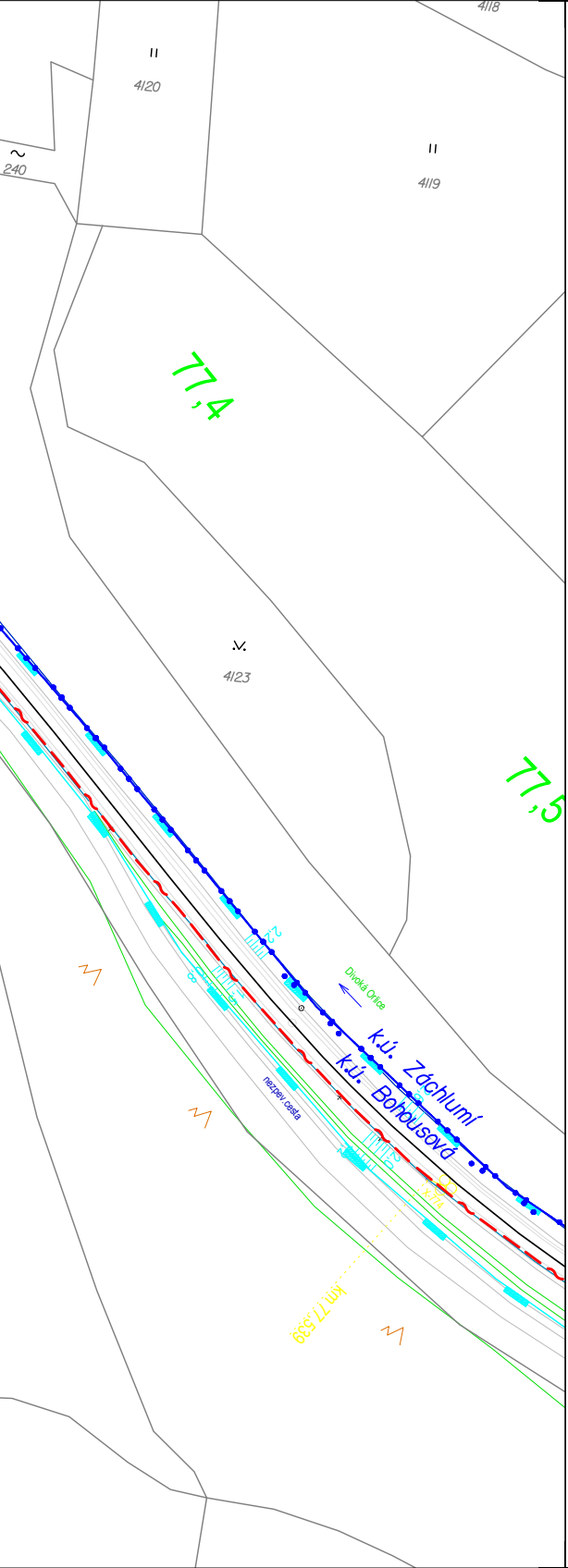
4118
4120
240
4119
77,4
4123
77,5
Divoká Orlice
k.ú. Záchlumí
k.ú. Bohousová
nezpev.cesta
km 77,539

LEGENDA:

NOVÉ ZAŘÍZENÍ

Projektovaná kabelová trasa

Projektovaná trasa uzemnění

Stávající kabelová trasa, záfukování DOK

KO Kabelový objekt

Rezerva na TK/ zab. zař. kabelu

Kabelová komora pro rezervu/spojku DOK

KATASTRÁLNÍ MAPA

hranice drážního pozemku (SŽDC, s.o.)

hranice drážního pozemku (ČD, a.s.)

hranice parcelní

hranice katastrální

STÁVAJÍCÍ INŽENÝRSKÉ SÍTĚ

STÁVAJÍCÍ TRASA KABELU SSZT ZAB. ZAŘ

SDĚLOVACÍ KABELY

NN KABELY PODZEMNÍ

VN KABELY PODZEMNÍ

NN KABELY NADZEMNÍ

VN KABELY NADZEMNÍ

VVN KABELY NADZEMNÍ

VODOVOD

KANALIZACE

NTL PLYNOVOD

STL PLYNOVOD

VTL PLYNOVOD

Poznámka:
Zákres všech inženýrských sítí má pouze informativní charakter, před realizací je nutné vytýčení jejich správci.
V ochranných pásmech inženýrských sítí je nutný opatrný ruční výkop.
Veškerá křížení kabelů s tratí či inženýskymi sítěmi musí splňovat normy:
ČSN 73 6005 Prostorové uspořádání sítí technického vybavení

Klad

listů:

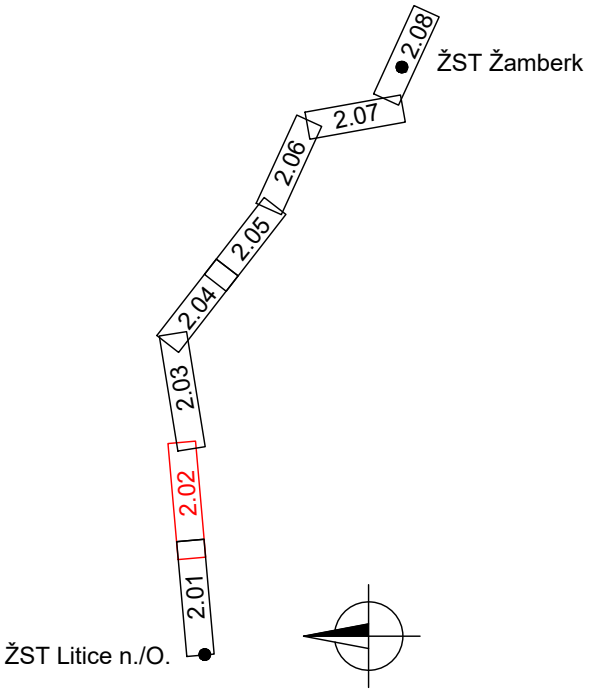

2.08
ŽST Žamberk
2.07
2.06
2.05
2.04
2.03
2.02
2.01
ŽST Litice n./O.

			ČÍSLO SOUPRAVY:
Č. ZMĚNY	DATUM	POPIS REVIZE	

HLAVNÍ INŽENÝR	Ing. Roman Skoták	M. Janečka
ODPOVĚDNÝ PROJ.	Ing. Martin Janečka	
VYPRACOVAL	Bc. Marek Labudík	
KONTROLOVAL	Ing. Jiří Šipr	
ČÍS. ZAKÁZKY	19001	

IXPROJEKTA

IXPROJEKTA s.r.o.
Heršpická 813/5
639 00 Brno - Štýřice

INVESTOR:	SŽDC, s.o., Dlážděná 1003/7, 110 00 Praha 1	KRAJ/ÚŘAD	Královehradecký
OBJEDNAVATEL:	SŽDC, s.o., Stavební správa východ, Nerudova 1, 772 58 Olomouc	LOKALITA	-
NÁZEV OBJEKTU:	Výstavba DOK v traťovém úseku Žamberk - Potštejn **PS 103 TK, HDPE trubky a zab. zař. kabel v t.ú.** **ŽST Litice nad Orlicí - ŽST Žamberk**	FORMÁT	9xA4
		MĚŘÍTKO	1:1000
		DATUM	02/2020
		STUPEŇ	PROJEKT
NÁZEV PŘÍLOHY:	**Sitace stavby v JŽM, list 2**	ČÁST DOKUM.: **D.2.5.3**	PŘÍLOHA: **2.02**